

1

## ¿Qué ha pasado en las cuencas de los ríos Cauca y San Jorge?



**27 de agosto/2021:** rompimiento del dique marginal del río Cauca en Caregato (San Jacinto del Cauca).

**Febrero - agosto/2022:** afectación en las obras de cierre de Caregato por creciente del río Cauca, situación que mantiene activo el ingreso de agua hacia La Mojana.

2

## ¿Qué ha pasado recientemente (08 al 09 de septiembre)?



**Lluvias** en la región durante la noche y madrugada, las más fuertes sobre los municipios de San Jacinto del Cauca, Guaranda y Majagual.



**Tránsito de creciente** en el río San Jorge en el tramo La Apartada - Ayapel (Marralú).



**Predominio de niveles estables** en el río Cauca tramo Valdivia-Pinillos.



## Reporte comunitario



**Inundaciones por ingreso del río Cauca** en áreas de drenaje de: *i*) caño San Matías: desde Los Arrastres (Guaranda) hasta Parcelas de Santa Fe (San Benito Abad); *ii*) caño Rabón: desde Gavaldá (Guaranda) hasta La Plaza (San Benito Abad) y *iii*) caño Viloría: desde Cecilia (Ayapel) hasta Cuiva (San Benito Abad).

Se destaca que durante el mes de junio en estos corredores se excedieron los niveles de inundación alcanzados durante el 2021.

**Inundaciones por muy altos niveles**, en: *i*) corredor del río San Jorge desde Ayapel hasta Magangué) *ii*) corredor de los caños Mojana, Pancegüita y sistema cenagoso asociado en los municipios de Sucre y Majagual; y *iii*) zona del Bajo del Magdalena entre El Banco y Plato.

3

## ¿Qué esperamos (09 al 12 de septiembre)?



**Lluvias** en el territorio mojanero acompañadas de descargas eléctricas durante la noche del viernes y madrugada del sábado. Para el fin de semana se advierte sobre la ocurrencia de lluvias en toda La Mojana y las cuencas del Bajo Magdalena, Bajo Cauca, Bajo Nechí y Alto San Jorge durante la jornada nocturna entre el sábado y el domingo.



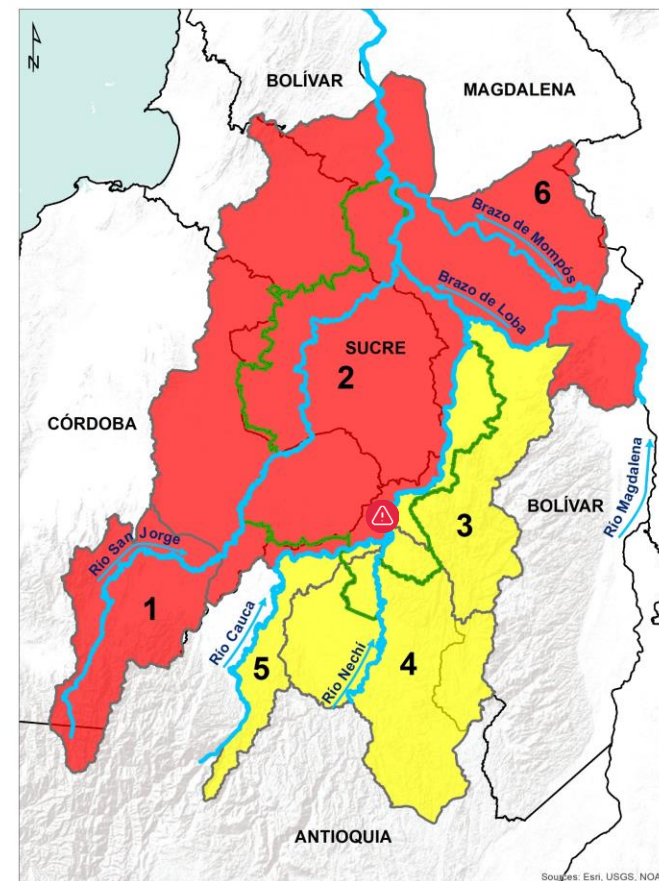
**Ascenso de niveles** en el río Cauca, tramo Caucasia-Nechí, por aportes del río Man y del río San Jorge en el tramo Ayapel-San Marcos.

**Probabilidad de incrementos** en las cuencas del Alto San Jorge, Bajo Nechí y Bajo Cauca por persistencia de lluvias a lo largo del fin de semana.



## Recomendaciones

Probabilidad de nuevos incrementos en la cuenca alta del río San Jorge en donde se tienen muy altos niveles.

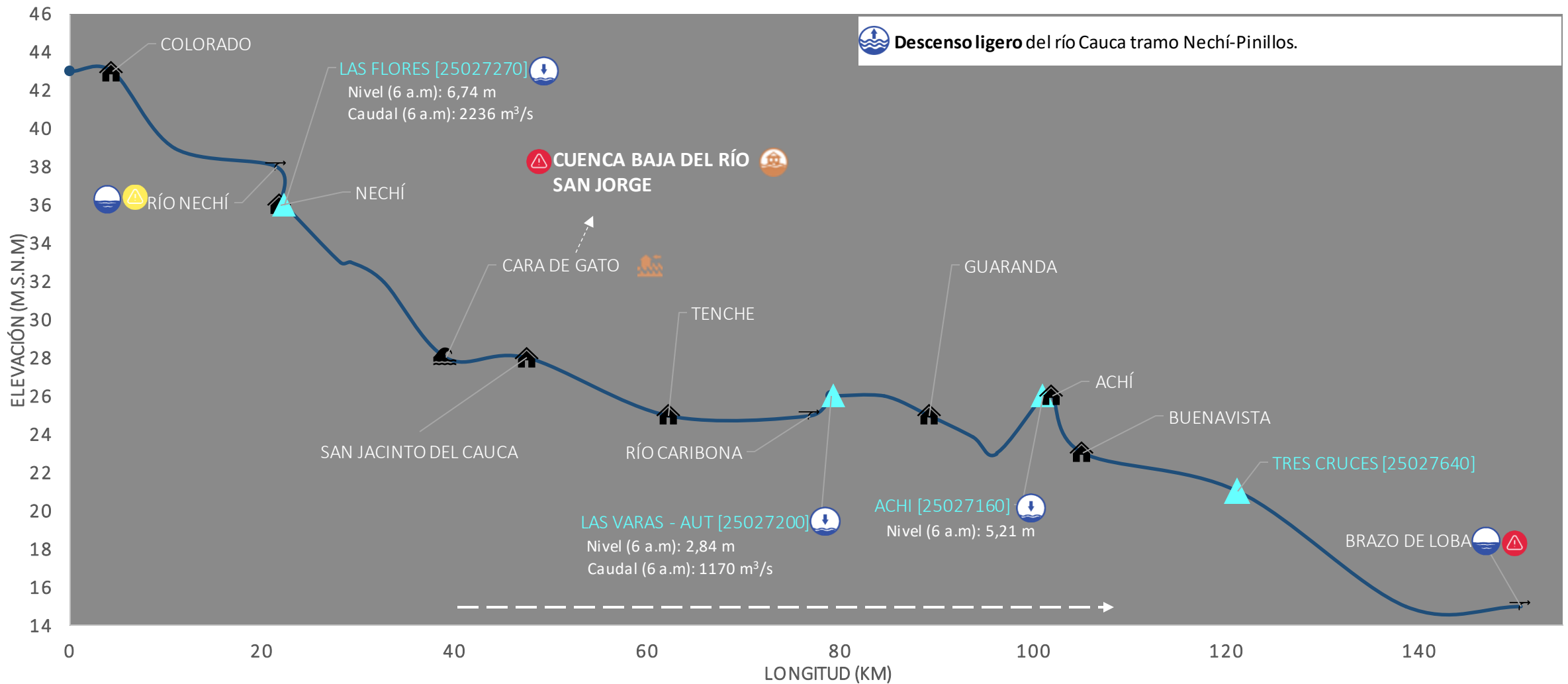


**Alerta ROJA PARA TOMAR ACCIÓN:** 1) Alto San Jorge, 2) Bajo San Jorge y 6) Bajo Magdalena entre El Banco y Plato. **Alerta puntual** en el sector Caregato.



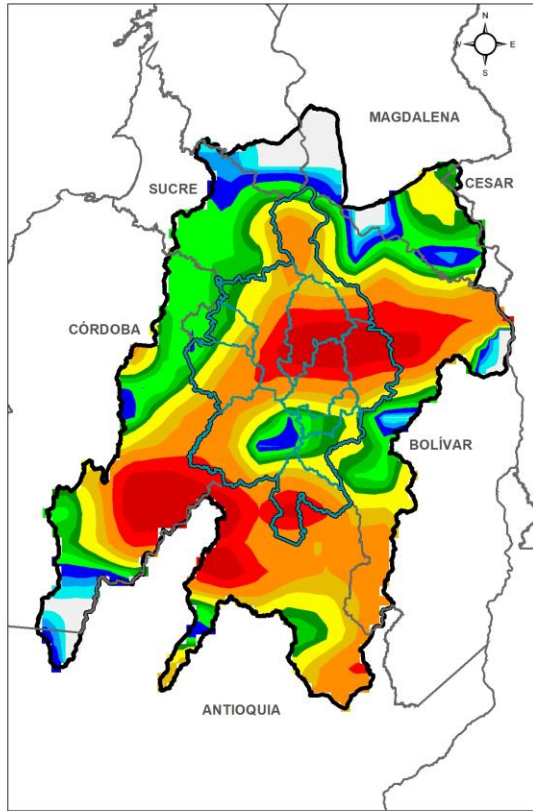
**Alerta AMARILLA PARA INFORMARSE:** 3) Cuenca del río Cauca entre Nechí y Pinillos, 4) Bajo Nechí, incluidos sus aportantes y 5) río Cauca entre Valdivia y Nechí.

### III. Condiciones hidrológicas actuales en el río Cauca (tramo Nechí-Pinillos)

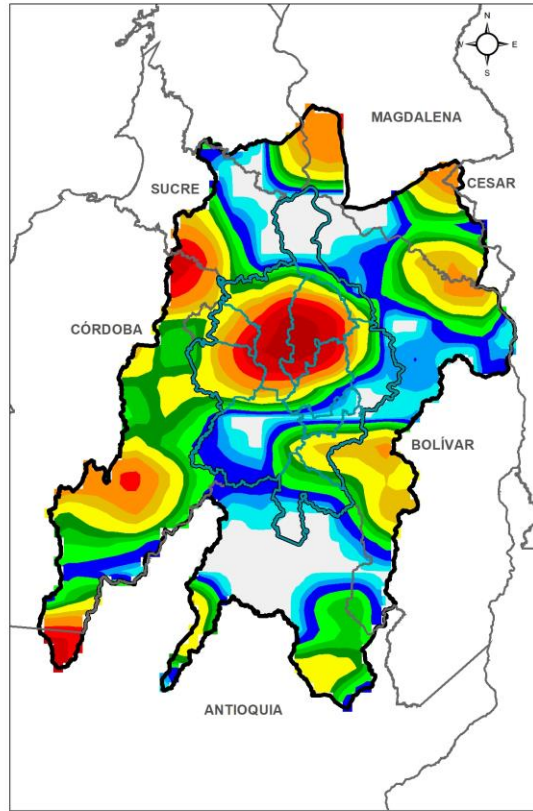


PUNTOS DE INTERÉS RÍO CAUCA (TRAMO NECHÍ-MAGANGUÉ)	ALERTAS HIDROLÓGICAS	CONDICIONES HIDROLÓGICAS	ZONAS DE EMERGENCIA
Estación hidrológica IDEAM Población Rompedero Confluencia	<b>Alerta ROJA</b> Para tomar acción <b>Alerta NARANJA</b> Para prepararse <b>Alerta AMARILLA</b> Para informarse <b>Condiciones NORMALES</b> Sin alerta	Niveles en ascenso Niveles en descenso Niveles estables Tránsito de creciente	Inundación por desbordamiento Inundación por rompimiento margen derecha Inundación por rompimiento margen izquierda (Mojana)

PRONÓSTICO PARA EL 09 Y 10 DE AGOSTO



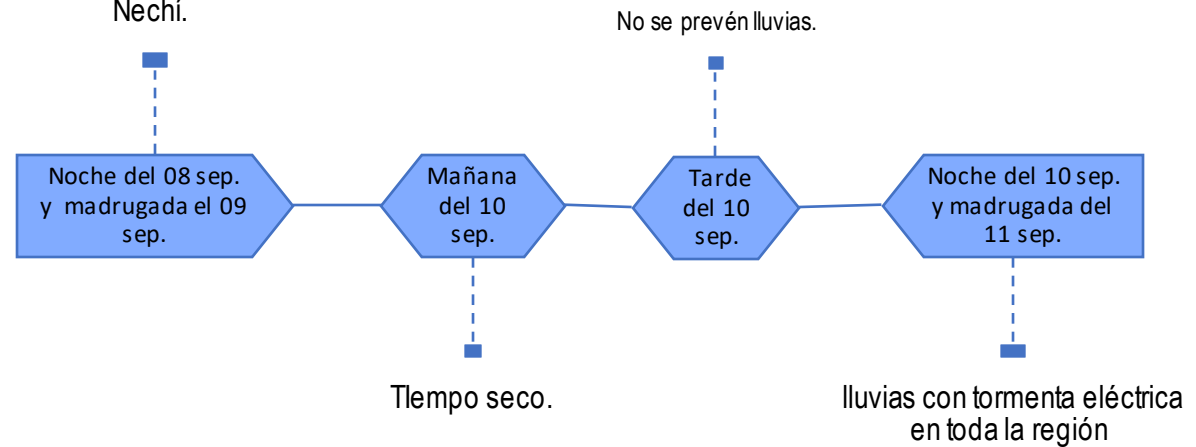
ACUMULADO DEL 09 AL 10 DE SEPTIEMBRE



ACUMULADO DEL 10 AL 11 DE SEPTIEMBRE



lluvias en el Alto y Bajo San Jorge, Bajo Cauca y Bajo Nechí.



**Equipo de trabajo Centro regional de Pronóstico  
y Alertas Tempranas de LA MOJANA**

Elaborado por:

**OLGA LUCÍA PULIDO MÉNDEZ**, Hidróloga  
**AARÓN MOISÉS OMAÑA ROJAS**, Meteorólogo

[www.corpomojana.gov.co](http://www.corpomojana.gov.co)

**Correo Electrónico:**

[corpomojana@corpomojana.gov.co](mailto:corpomojana@corpomojana.gov.co)

Cra. 21 # 21 A – 44 San Marcos - Sucre

Teléfono: (+575) 295 5347

**YOLANDA GONZALEZ HERNÁNDEZ**,

Directora General IDEAM.

**MARTHA CECILIA CADENA**,

Jefe Oficina del Servicio de Pronósticos y Alertas

[www.ideam.gov.co](http://www.ideam.gov.co)

**Correos electrónicos:**

[servicio@ideam.gov.co](mailto:servicio@ideam.gov.co),

[alertas@ideam.gov.co](mailto:alertas@ideam.gov.co)

Calle 25 d # 96b - 70, piso 3. Bogotá, D.C.

Teléfono: 307 5625 ext. 1334 - 1336.

**LILIANA QUIROZ**, Directora General de la Corporación para el Desarrollo Sostenible de La Mojana y el San Jorge-CORPOMOJANA.

**RAQUEL GARAVITO**, Gerente del Fondo Adaptación

**JIMENA PUYANA**, Gerente Nacional de Desarrollo Sostenible del PNUD